

«СОГЛАСОВАНО»
Командир 1 батальона ДПС полка
ДПС ГИБДД по г. Москве
А.И. Шевцов
«21» 08 2019 г.



«УТВЕРЖДАЮ»
Директор ГБПОУ КЖГТ

Д.В. Выдрин
2019 г.



«СОГЛАСОВАНО»
Глава Управы Красносельского района
города Москвы

С.А. Орлова
«21» 08 2019 г.



ПАСПОРТ

Дорожной безопасности образовательной организации

Государственное бюджетное профессиональное образовательное учреждение
города Москвы

Колледж железнодорожного и городского транспорта

129090 Москва, улица Каланчевская д. 26, стр. 1, 2, 3 spo-52@edu.mos.ru

2019 г.

Содержание

I. Общие сведения об образовательной организации.

II. Район расположения образовательной организации, пути движения транспортных средств и обучающихся.

1. Организация дорожного движения в непосредственной близости от образовательной организации с размещением соответствующих технических средств организации дорожного движения, маршруты движения детей и расположение парковочных мест.
2. Маршруты движения организованных групп детей от образовательной организации к стадиону, парку или спортивно-оздоровительному комплексу.
3. Пути движения транспортных средств к местам разгрузки/погрузки и рекомендуемые безопасные пути передвижения детей по территории образовательной организации.
4. Акт комиссионного обследования путей перемещения организованных групп детей к образовательной организации.

III. Информация об обеспечении безопасности перевозок детей специальным транспортным средством (автобусом).

1. Общие сведения.
2. Маршрут движения автобуса образовательной организации.
3. Безопасное расположение автобуса у образовательной организации.
4. План-схема пути движения транспортных средств и организованных групп детей при проведении дорожно-ремонтных работ вблизи образовательной организации.

IV. Дополнительные сведения.

1. Приказ о назначении ответственного за мероприятия по профилактике детского дорожно-транспортного травматизма.
2. Сведения о состоянии детского дорожно-транспортного травматизма.
3. План работы по профилактике детского дорожно-транспортного травматизма.
4. Копии постановлений Окружной комиссии по безопасности дорожного движения при префектуре ЦАО города Москвы.

I. Общие сведения

Государственное бюджетное профессиональное образовательное учреждение города Москвы
«Колледж железнодорожного и городского транспорта»

Юридический адрес:

129090 Москва, улица Каланчевская д. 26, стр. 1, 2, 3

Фактические адреса главного здания и структурных подразделений:

1. Центральный, район Красносельский, улица Каланчевская 26
2. Восточный, район Богородское, улица Бойцовая д. 6, корпус. 8Б
3. Восточный, район Ивановское, Напольный проезд 7
4. Северный, район Головинский, улица Михалковская 52

Директор (руководитель)	Выдрин Дмитрий Владимирович (495) 680-34-21
Ответственные от Госавтоинспекции	Командир 1 батальона ДПС полка ДПС ГИБДД УВД по ЦАО ГУ МВД России по г. Москве (499) 264-65-80
Ответственные от полиции общественной безопасности	Шилин Алексей Николаевич 8-903-242-78-08
Ответственные работники за мероприятия по профилактике детского травматизма:	Тукмаков Валерий Анатольевич 8-906-773-66-51 Баканов Александр Александрович 8-909-959-65-39 Минкина Лариса Гершевна 8-916-94105-70 Ухина Светлана Владимировна 8-925-842-98-96 Масловская Татьяна Витальевна 8-916-733-88-02
Руководитель или ответственный работник дорожно-эксплуатационной организации, осуществляющей содержание улично-дорожной сети (ВУДС)	
Руководитель или ответственный работник дорожно-эксплуатационной организации, осуществляющей содержание улично-дорожной сети (УДС)	
Руководитель или ответственный работник подразделения ЦОДД	

Количество обучающихся (учащихся, воспитанников): 2915

Наличие отряда/дружины ЮИД отсутствует

Наличие уголка по БДД: Имеется во всех структурных подразделениях

Наличие класса по БДД: имеется по адресу: Напольный проезд 7, оборудование: тренажеры-симуляторы с тестами по безопасности дорожного движения

Автодром с разметкой: Напольный проезд 7 («АВТОШКОЛА») Период использования: с понедельника по пятницу с 11:00 до 19:00

Наличия и количество комплектов светоотражающих элементов для использования при передвижении обучающихся пешком по улицам города: отсутствуют

Количество комплектов для группового использования: отсутствуют

Количество комплектов для индивидуального использования: отсутствуют

Наличия автобуса в образовательной организации: нет транспортного средства

Владелец автобуса: нет транспортного средства

Время занятий в образовательной организации:

1 пара 9.00 – 10.30

2 пара 10.40 – 12.10

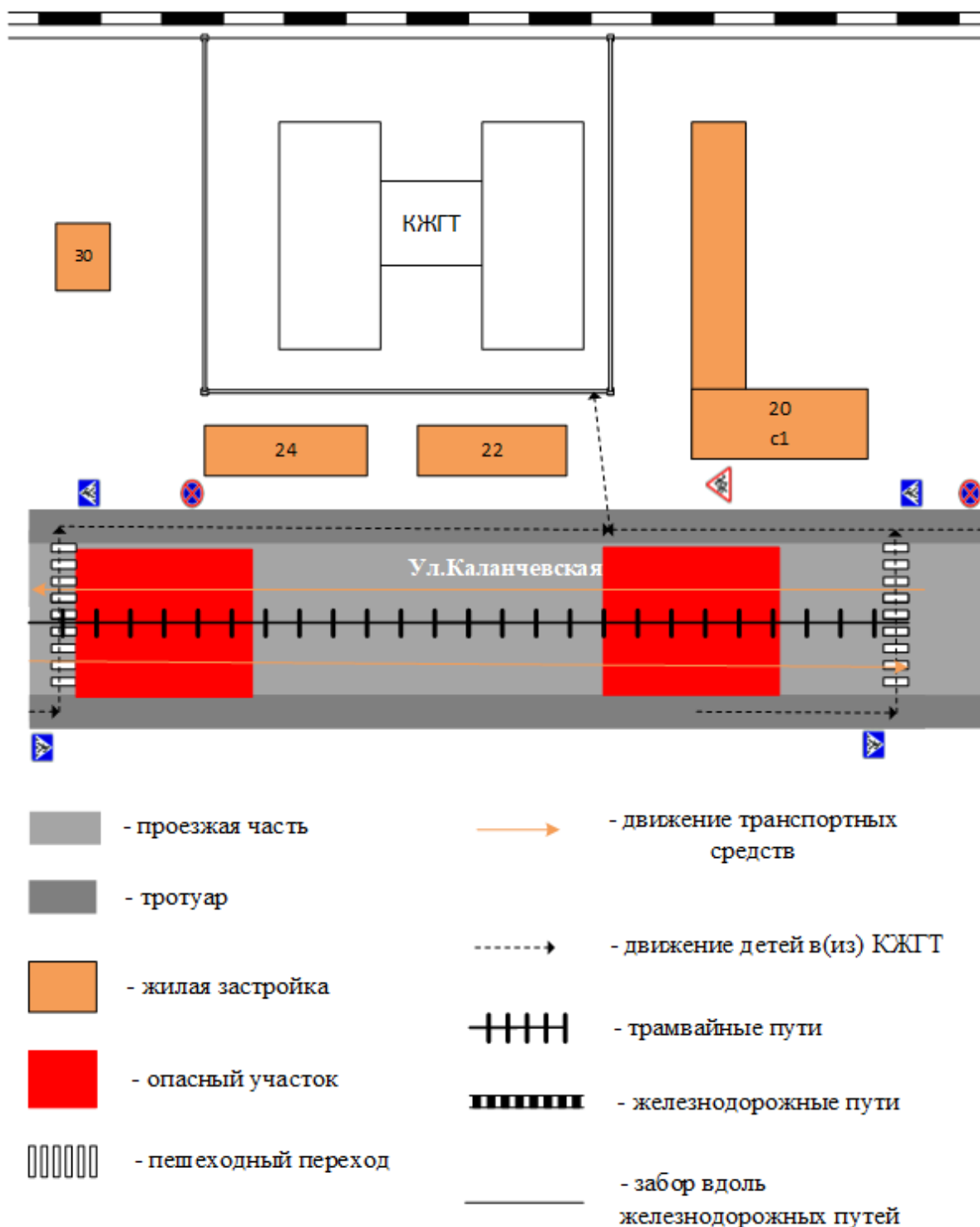
3 пара 13.40 – 14.25

4 пара 14.35 – 16.05

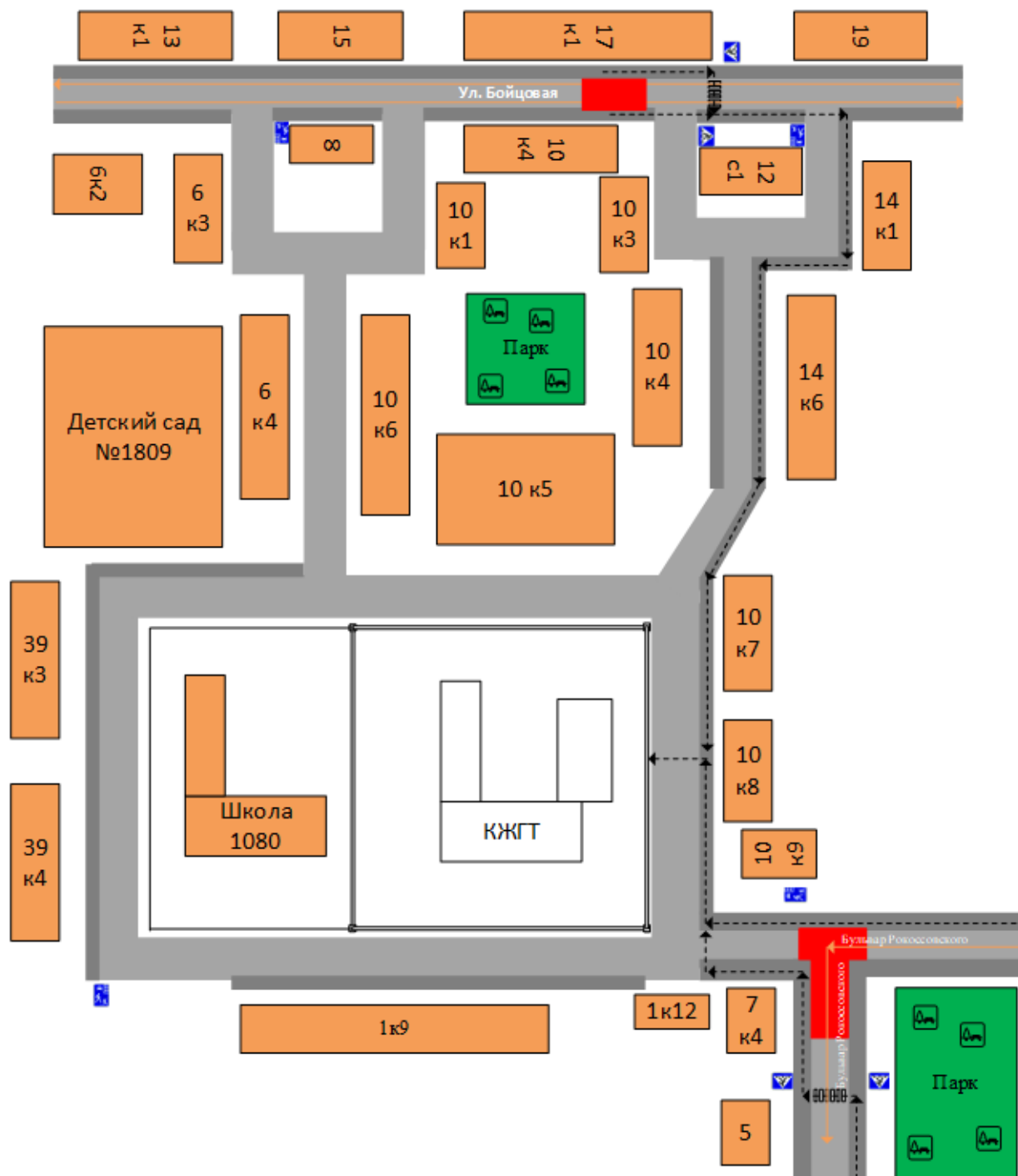
5 пара 16.15 – 17.45








I. План-схемы образовательной организации

1. Район расположения КЖГТ по адресу: г. Москва, улица Каланчевская д. 26 строение 1,2,3, пути движения транспортных средств и детей (обучающихся)

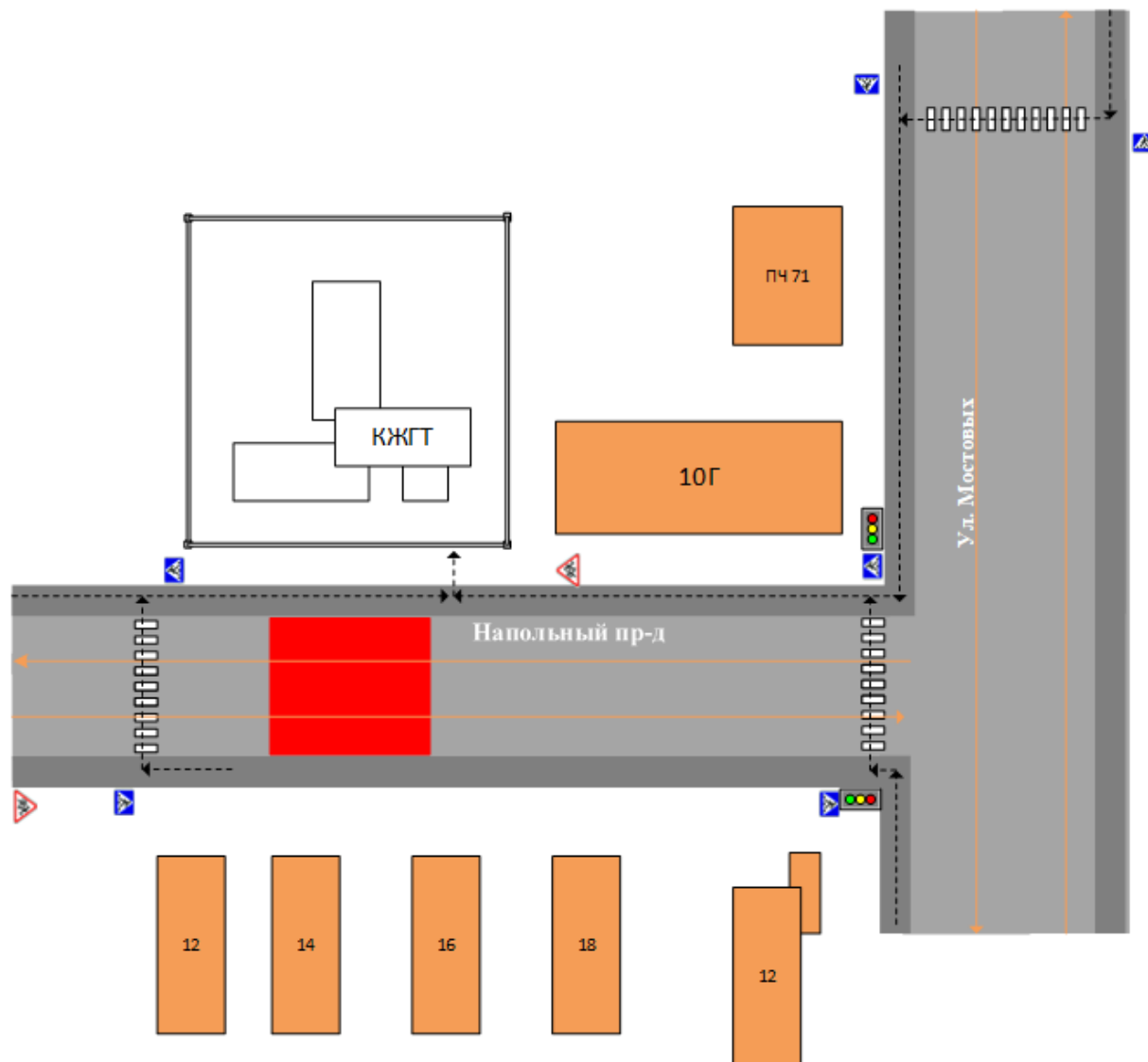









Район расположения КЖГТ по адресу: г. Москва, улица Бойцовая д. 6 корп.8Б, пути движения транспортных средств и детей (обучающихся)



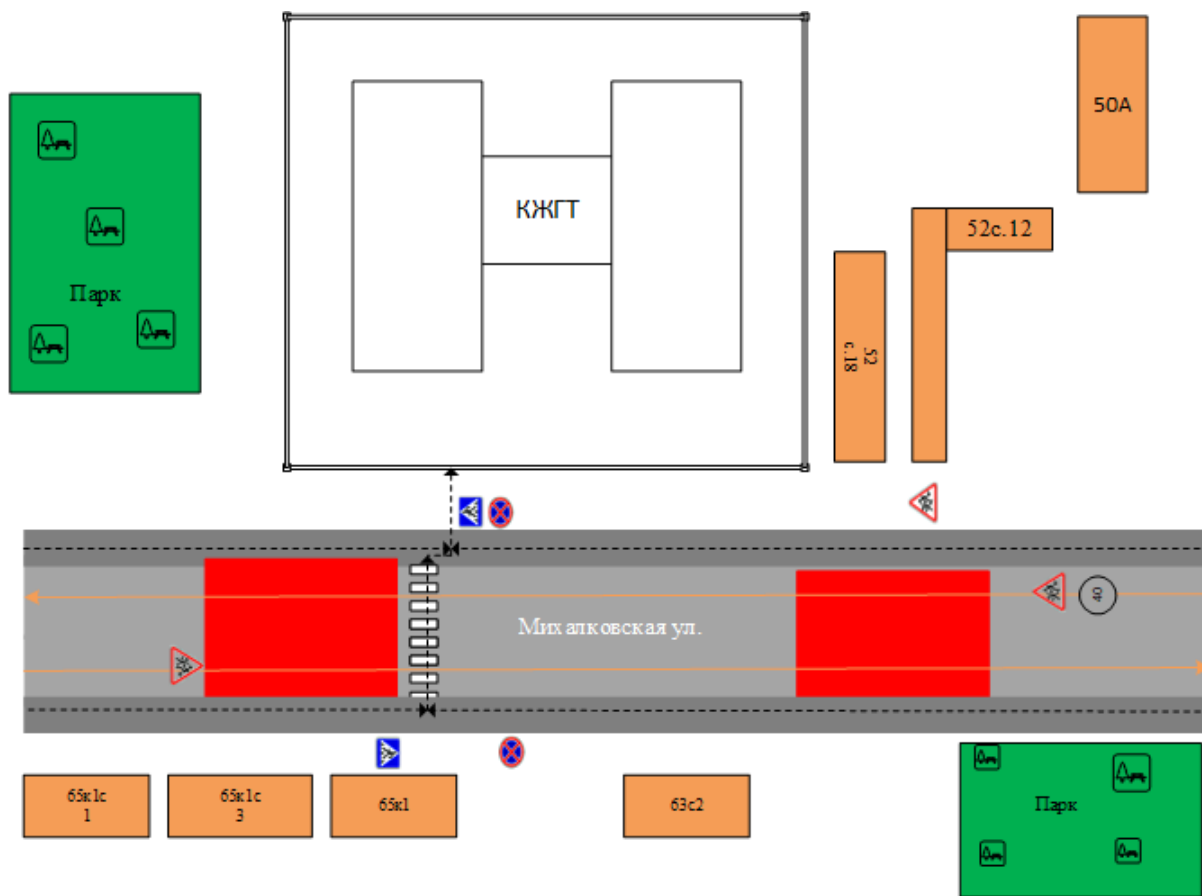
- | | | | |
|---|-------------------|---|---------------------------------|
|  | - проезжая часть |  | - движение транспортных средств |
|  | - тротуар |  | - движение детей в(из) КЖГТ |
|  | - жилая застройка |  | - пешеходный переход |
| | |  | - опасный участок |

Район расположения КЖГТ по адресу: г. Москва, Напольный проезд д.7, пути движения транспортных средств и детей (обучающихся)



- | | | | |
|---|----------------------|---|---------------------------------|
|  | - проезжая часть |  | - движение транспортных средств |
|  | - тротуар |  | - движение детей в(из) КЖГТ |
|  | - жилая застройка | | |
|  | - опасный участок | | |
|  | - пешеходный переход | | |

Район расположения КЖГТ по адресу: г. Москва, улица Михалковская д.52, пути движения транспортных средств и детей (обучающихся)



-  - проезжая часть
-  - тротуар
-  - жилая застройка
-  - опасный участок
-  - пешеходный переход
-  - движение транспортных средств
-  - движение детей в(из) КЖГТ

2. Схема организации дорожного движения в непосредственной близости от КЖГТ по адресу: г. Москва, улица Каланчевская д. 26 строение 1,2,3 с размещением соответствующих технических средств организации дорожного движения, маршрутов движения детей и расположения парковочных мест

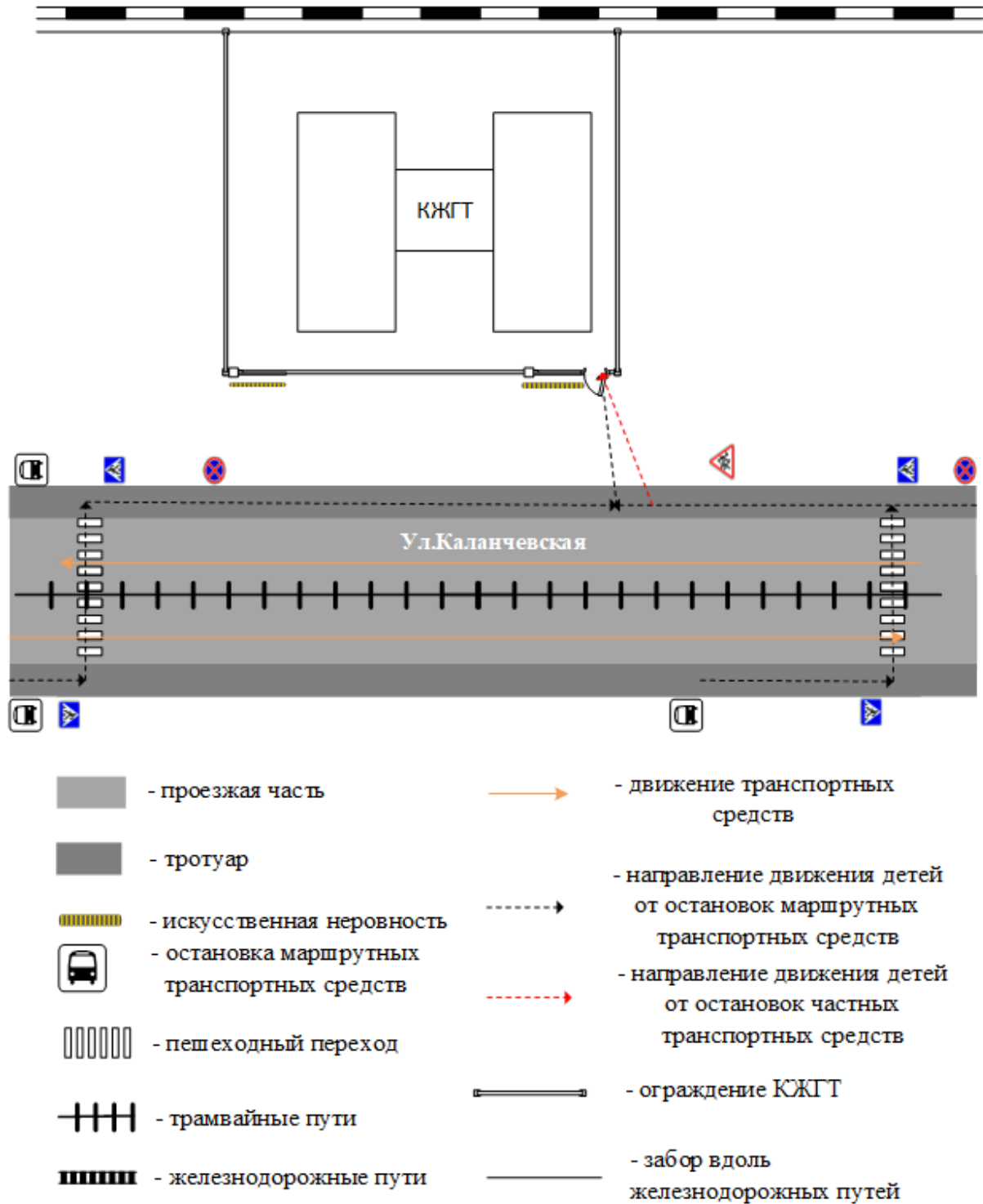
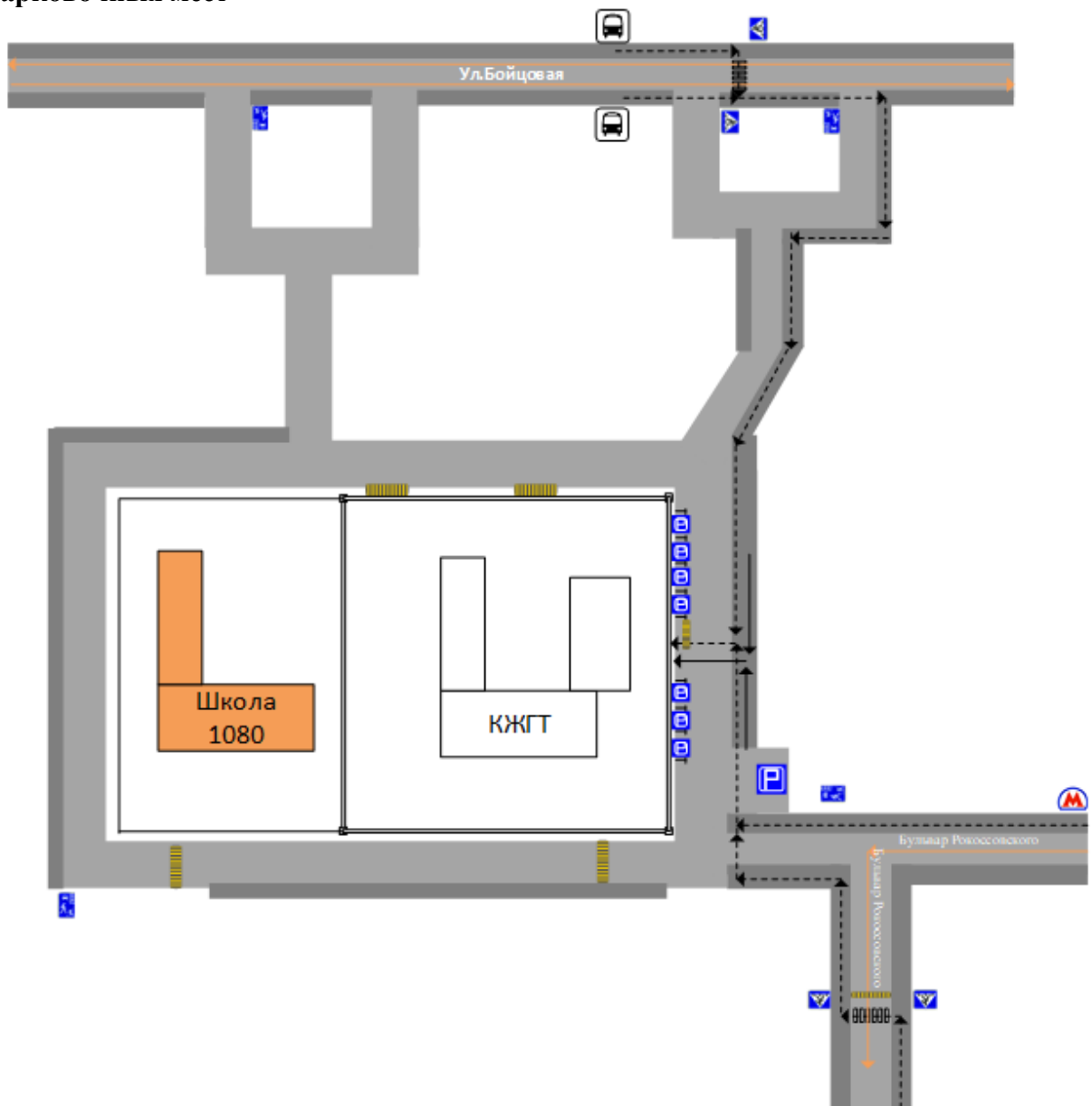


Схема организации дорожного движения в непосредственной близости от КЖГТ по адресу: г. Москва, улица Бойцовая д.6 корп.8Б с размещением соответствующих технических средств организации дорожного движения, маршрутов движения детей и расположения парковочных мест













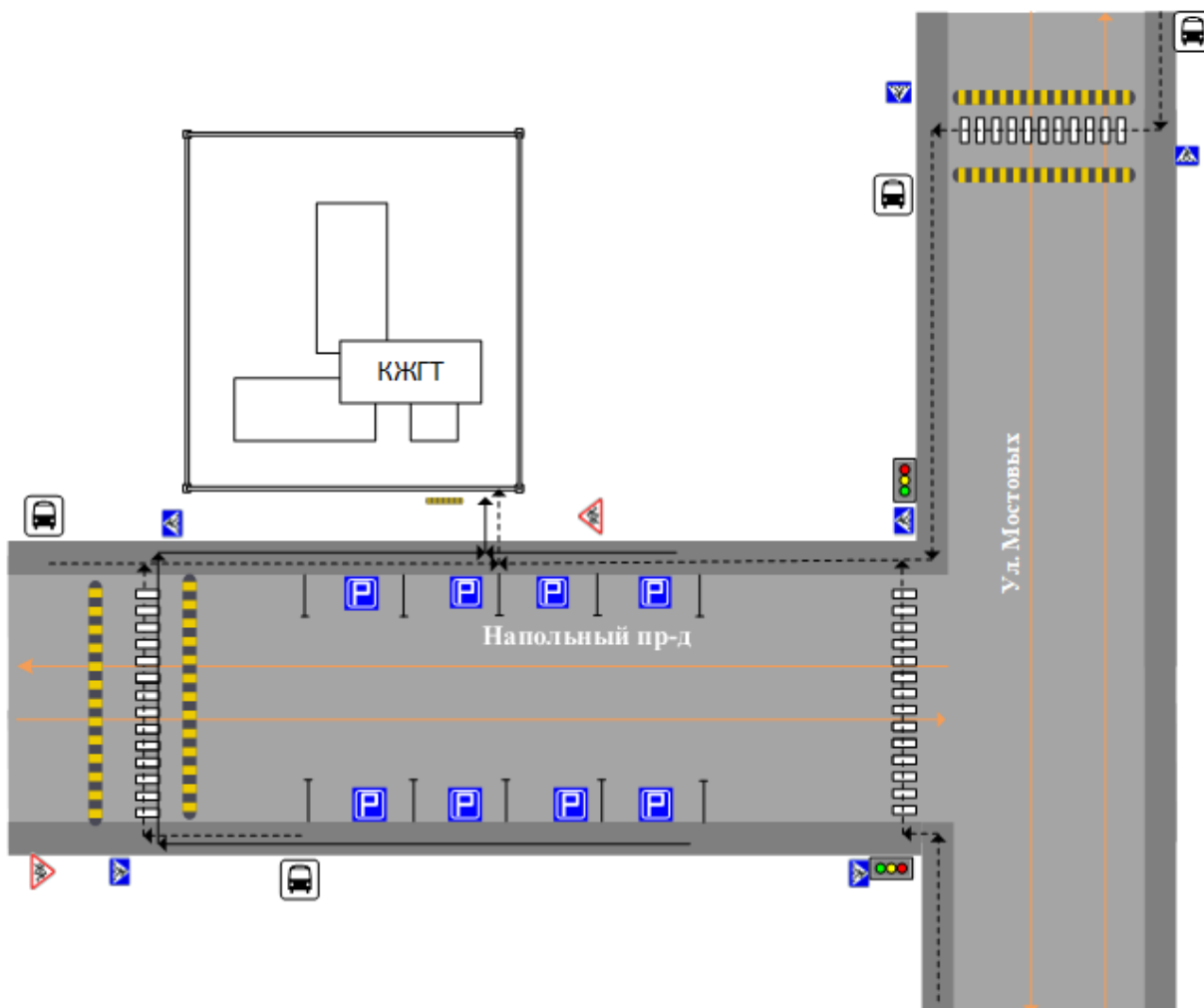
- | | | | |
|---|---|---|---|
|  | - проезжая часть |  | - движение транспортных средств |
|  | - тротуар |  | - направление движения детей от остановок маршрутных транспортных средств |
|  | - искусственная неровность |  | - направление движения детей от остановок частных транспортных средств |
|  | - остановка маршрутных транспортных средств |  | - ограждение КЖГТ |
|  | - пешеходный переход | | |
|  | - Метро (МЦК) Бульвар Рокоссовского | | |

Схема организации дорожного движения в непосредственной близости от КЖГТ по адресу: г. Москва, Напольный проезд д.7 с размещением соответствующих технических средств организации дорожного движения, маршрутов движения детей и расположения парковочных мест












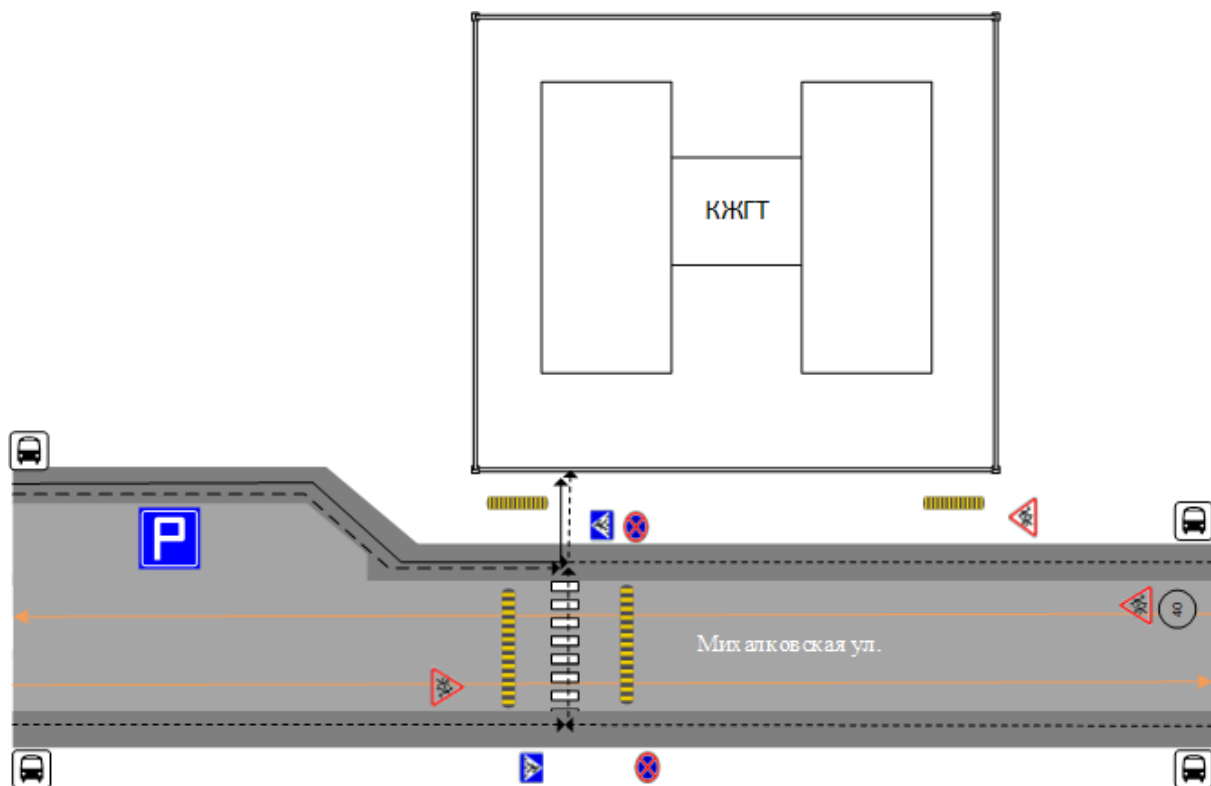









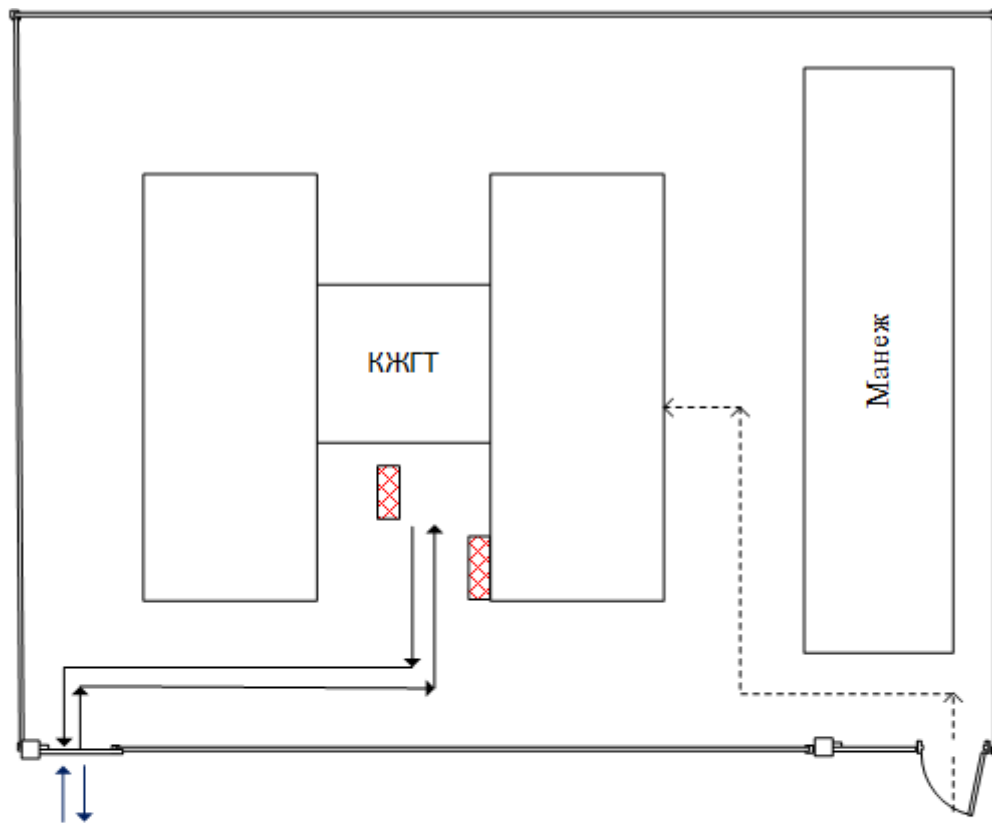
- | | | | |
|---|---|---|---|
|  | - проезжая часть |  | - движение транспортных средств |
|  | - тротуар |  | - направление движения детей от остановок маршрутных транспортных средств |
|  | - искусственная неровность |  | - направление движения детей от остановок частных транспортных средств |
|  | - остановка маршрутных транспортных средств |  | - ограждение КЖГТ |
|  | - пешеходный переход | | |

Схема организации дорожного движения в непосредственной близости от КЖГТ по адресу: г. Москва, улица Михалковская д.52 с размещением соответствующих технических средств организации дорожного движения, маршрутов движения детей и расположения парковочных мест



- | | | | |
|---|---|---|---|
|  | - проезжая часть |  | - движение транспортных средств |
|  | - тротуар |  | - направление движения детей от остановок маршрутных транспортных средств |
|  | - искусственная неровность |  | - направление движения детей от остановок частных транспортных средств |
|  | - остановка маршрутных транспортных средств |  | - ограждение КЖГТ |
|  | - пешеходный переход | | |


4. Пути движения транспортных средств к местам разгрузки/погрузки и рекомендуемые безопасные пути передвижения детей по территории КЖГТ по адресу: г. Москва, улица Каланчевская д. 26 строение 1,2,3



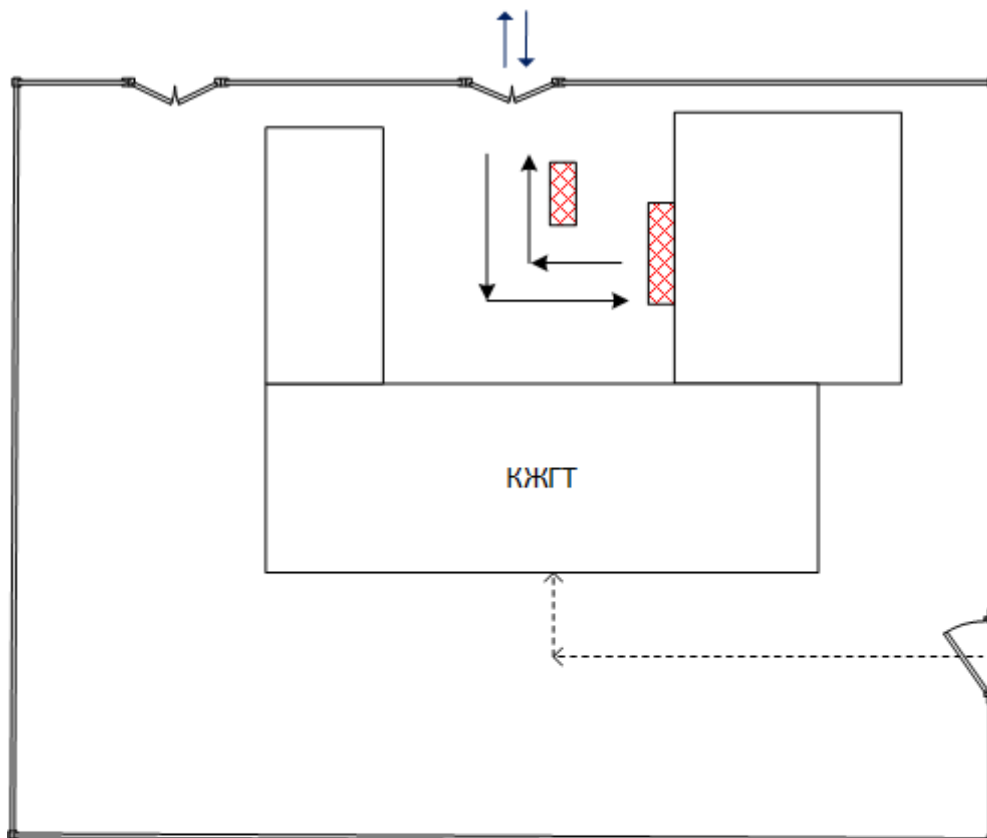
—> - въезд/выезд грузовых транспортных средств

—> - движение грузовых транспортных средств по территории КЖГТ

- - -> - движение детей по территории КЖГТ

 - места разгрузки/погрузки


Пути движения транспортных средств к местам разгрузки/погрузки и рекомендуемые безопасные пути передвижения детей по территории КЖГТ по адресу: г. Москва, улица Бойцовая д.6 корп. 8Б



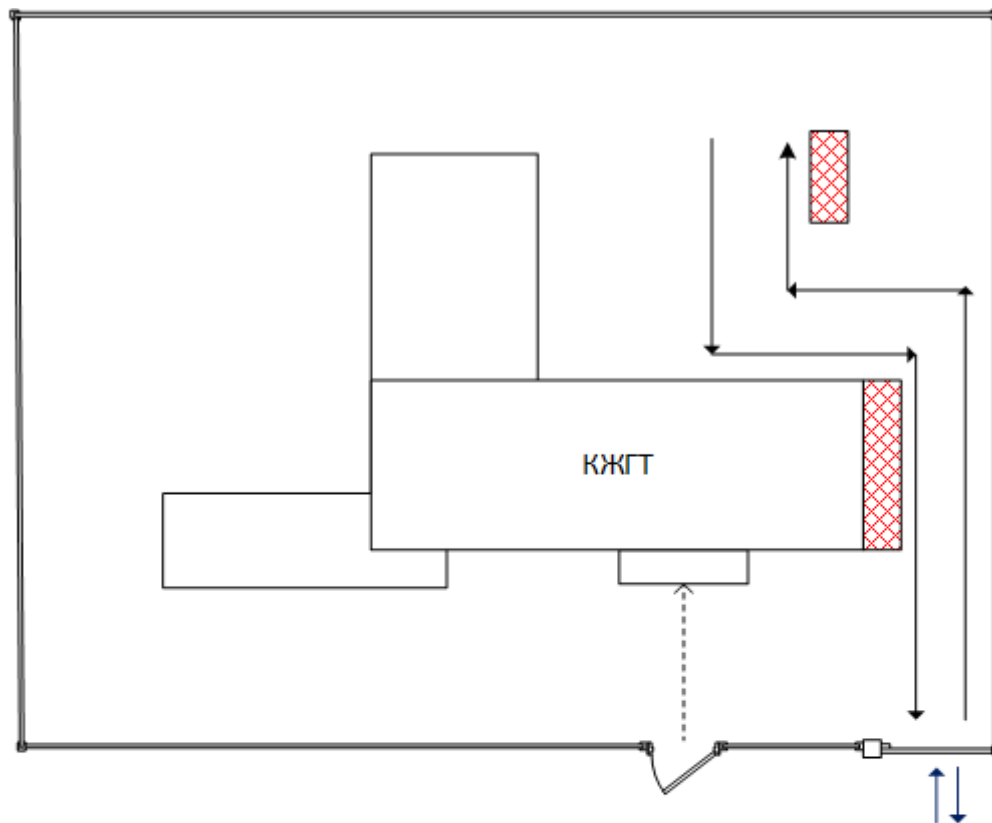
———→ - въезд/выезд грузовых транспортных средств

———→ - движение грузовых транспортных средств по территории КЖГТ

-----→ - движение детей по территории КЖГТ

 - места разгрузки/погрузки


Пути движения транспортных средств к местам разгрузки/погрузки и рекомендуемые безопасные пути передвижения детей по территории КЖГТ по адресу: г. Москва, Напольный проезд д.7



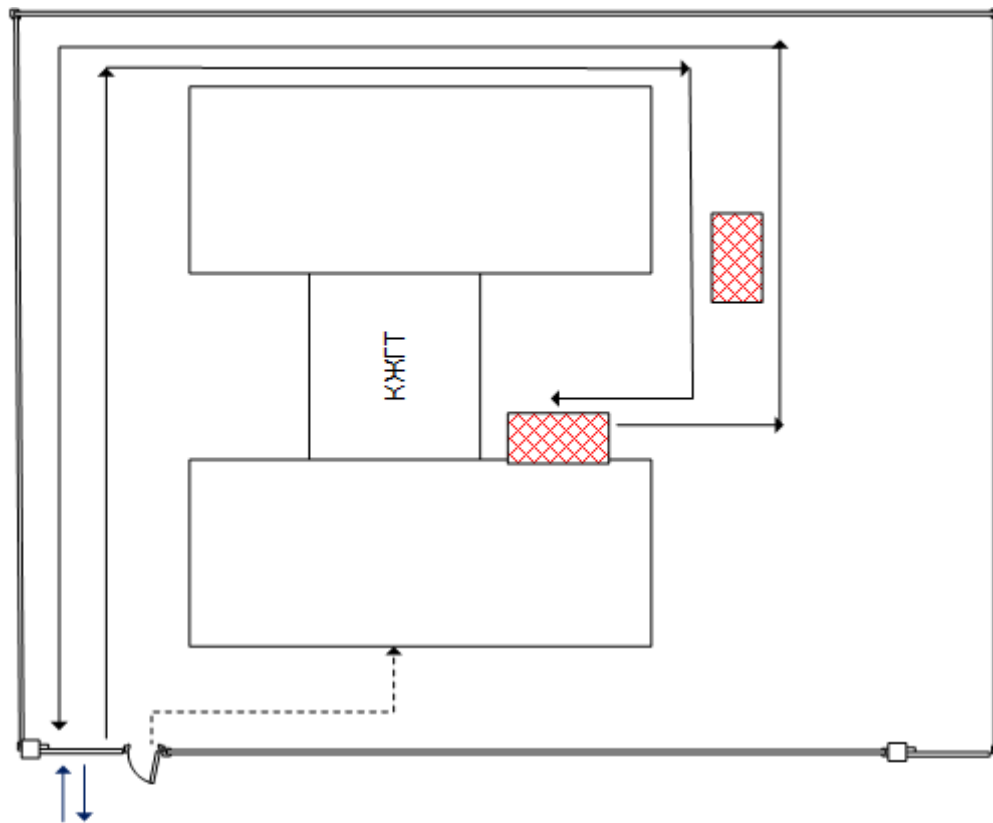
—→ - въезд/выезд грузовых транспортных средств


→ - движение грузовых транспортных средств по территории КЖГТ

- - -→ - движение детей по территории КЖГТ

 - места разгрузки/погрузки

Пути движения транспортных средств к местам разгрузки/погрузки и рекомендуемые безопасные пути передвижения детей по территории КЖГТ по адресу: г. Москва, улица Михалковская д. 52



- - въезд/выезд грузовых транспортных средств
- - движение грузовых транспортных средств по территории КЖГТ
- - -→ - движение детей по территории КЖГТ
-  - места разгрузки/погрузки

III. Информация об обеспечении безопасности перевозок обучающихся специальным транспортным средством (автобусом)

1. Общие сведения

Марка _____
Модель _____
Государственный регистрационный знак _____
Год выпуска _____ Количество мест в автобусе _____
Соответствие конструкции требованиям, предъявляемым автобусом _____

Сведения о водителе (ях) транспортного (ых) средства

Фамилия, имя, отчество	Дата принятия на работу	Стаж вождения ТС категории	Дата предстоящего медицинского осмотра	Период проведения стажировки	Сроки Повышения квалификации	Допущенные нарушения ПДД

Организационно-техническое обеспечение

- 1) Лицо, ответственное за обеспечение безопасности дорожного движения

_____ (ФИО)

На основании приказа (дата, №) _____

- 2) Организация проведения предрейсового медицинского осмотра водителя:

осуществляет _____

на основании _____

действительного до _____

- 3) Организация проведения предрейсового технического осмотра транспортного средства:

осуществляет _____

на основании _____

действительного до _____

- 4) Дата очередного технического осмотра _____

- 5) Место стоянки транспортного средства в рабочее время _____

меры, исключающие несанкционированное использование _____

Сведения о владельце транспортного средства

Юридический адрес владельца: _____

Фактический адрес владельца: _____

Телефон ответственного лица: _____

Руководитель организации,

Осуществляющий перевозку

Детей специальным транспортом _____

Сведения об организации, осуществляющих перевозку детей специальным транспортным средством (автобусом)

Заполняется при отсутствии транспортного средства

Рекомендуемый список контактов организаций, осуществляющих перевозку детей специальным транспортным средством (автобусом и др.)

(При перевозке детей специальным транспортным средством (автобусом и др.) сторонней организацией заполняется карточка. Заполненная карточка хранится в разделе «Приложение»).

IV. Дополнительные сведения.

Год	2020				
Квартал	1	2	3	4	Итого:
Количество происшествий	0	0			
Вид происшествий	0	0			
Год	2021				
Квартал	1	2	3	4	Итого:
Количество происшествий					
Вид происшествий					
Год	2022				
Квартал	1	2	3	4	Итого:
Количество происшествий					
Вид происшествий					